

ГРАФИЧЕСКОЕ ОПИСАНИЕ

местоположения границ населенных пунктов, территориальных зон, особо охраняемых природных территорий, зон с особыми условиями использования территории

Публичный сервитут в целях строительства и эксплуатации объекта "СПРС на участке УС Похвистнево - УС Самара РНУ, УС Любецкая - УС Большая Черниговка. Строительство".

(наименование объекта, местоположение границ которого описано (далее - объект))

Раздел 1

Сведения об объекте

№ п/п	Характеристики объекта	Описание характеристик
1	2	3
1.	Местоположение объекта	Самарская область, район Кинель-Черкасский, сельское поселение Кабановка
2.	Площадь объекта +/- величина погрешности определения площади (Р +/- Дельта Р)	54 +/- 3 м ²
3.	Иные характеристики объекта	Публичный сервитут в целях строительства и эксплуатации объекта "СПРС на участке УС Похвистнево - УС Самара РНУ, УС Любецкая - УС Большая Черниговка. Строительство". Обладатель публичного сервитута: Акционерное общество "Связь объектов транспорта и добычи нефти", ИНН 7723011906, ОГРН 1027739420961, находящегося по адресу: 117420, г. Москва, ул. Наметкина, д. 12, стр. 1. Срок публичного сервитута - 49 лет.

Раздел 2

Сведения о местоположении границ объекта

1. Система координат МСК-63, зона 2

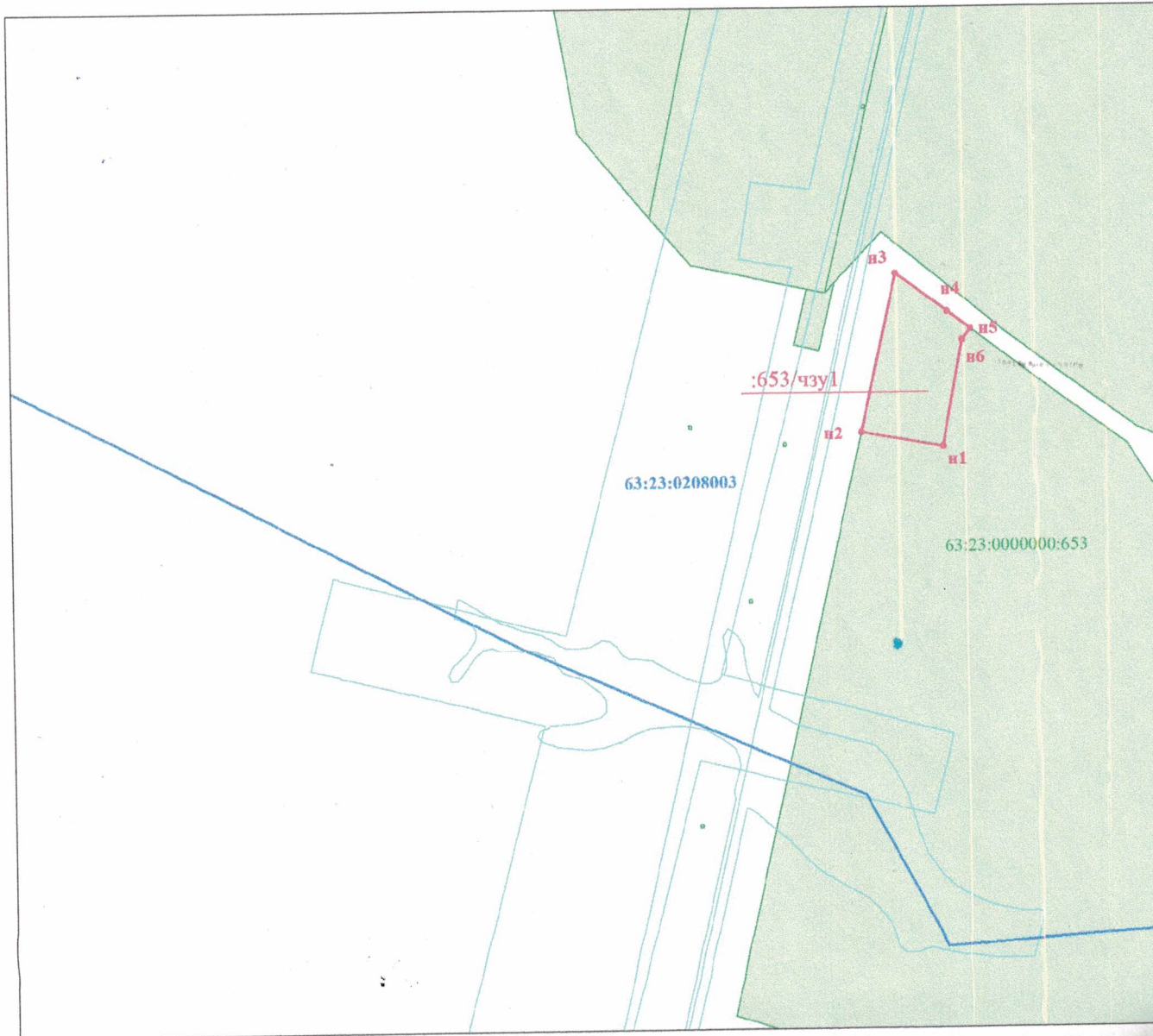
2. Сведения о характерных точках границ объекта

Обозначение характерных точек границ	Координаты, м		Метод определения координат характерной точки	Средняя квадратическая погрешность положения характерной точки (Mt), м	Описание обозначения точки на местности (при наличии)
	X	Y			
1	2	3	4	5	6
1	456374.46	2244511.02	Аналитический метод	0.1	-
2	456381.76	2244509.80	Аналитический метод	0.1	-
3	456386.14	2244515.16	Аналитический метод	0.1	-
4	456375.51	2244516.77	Аналитический метод	0.1	-
1	456374.46	2244511.02	Аналитический метод	0.1	-

3. Сведения о характерных точках части (частей) границы объекта





Обозначение характерных точек части границы	Координаты, м		Метод определения координат характерной точки	Средняя квадратическая погрешность положения характерной точки (Mt), м	Описание обозначения точки на местности (при наличии)
	X	Y			
1	2	3	4	5	6
-	-	-	-	-	-

Схема границ публичного сервитута
в целях строительства и эксплуатации объекта "СПРС на участке УС Похвист




Масштаб 1:2000

Используемые условные знаки и обозначения:

-  - границы и кадастровый номер земельного участка по сведениям ЕГРН
-  - границы и обозначение испрашиваемой части земельного участка
-  - граница и номер кадастрового квартала
-  - границы ЗОУИТ по сведениям ЕГРН

на кадастровом плане территории
 во - УС Самара РНУ, УС Любецкая - УС Большая Черниговка. Строительство"



Каталог координат части земельного участка
 с кадастровым номером 63:23:0000000:653

S = 1 129 кв.м

Номер точки	Координаты	
	X	Y
н3	435274,82	2245196,83
н4	435262,80	2245212,87
н5	435257,53	2245219,92
н6	435254,09	2245217,36
н1	435220,64	2245211,07
н2	435225,38	2245185,53
н3	435274,82	2245196,83



Макарова Л.Е.

Квалификационный аттестат КИ 63-10-72